

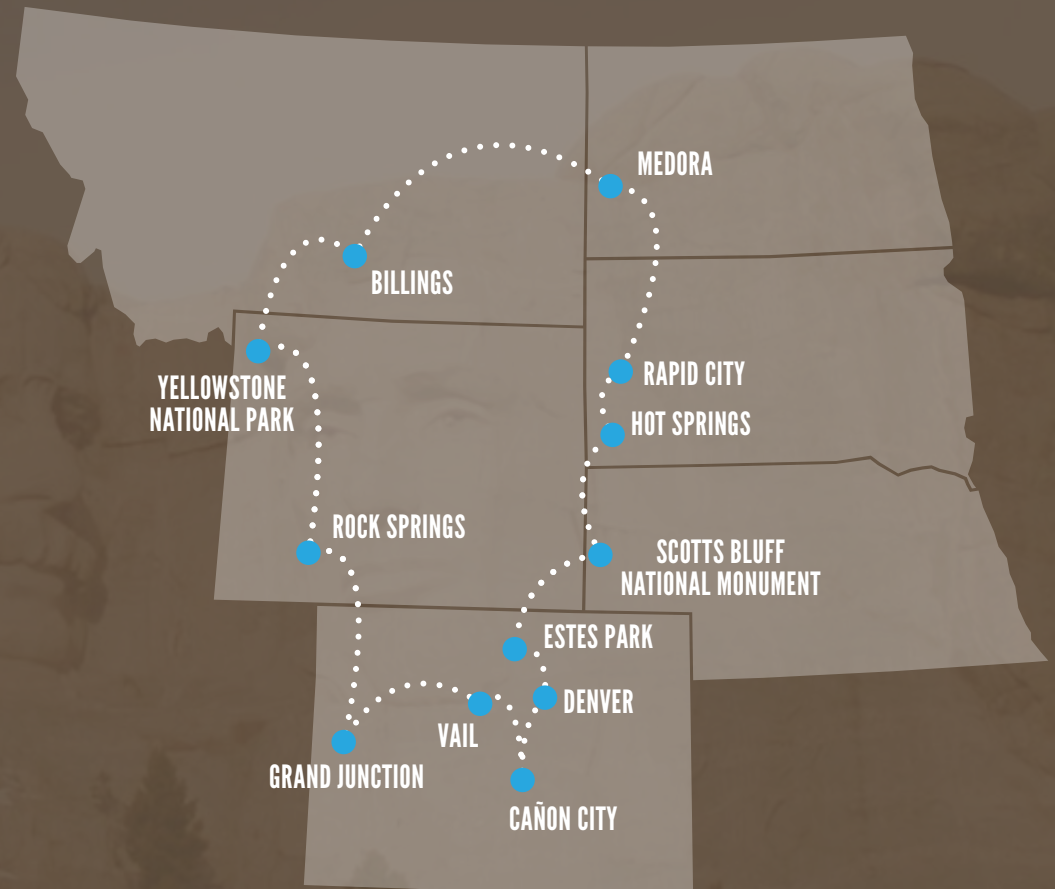


INSIDER
GUIDES
from VisitTheUSA

ROCKY MOUNTAINS UND GREAT PLAINS

COLORADO – WYOMING – MONTANA – NORTH DAKOTA - SOUTH DAKOTA – NEBRASKA

ROCKY MOUNTAINS UND GREAT PLAINS



Von Denver nach Canon City, Colorado

Von Canon City nach Vail, Colorado

Von Vail nach Grand Junction, Colorado

Von Grand Junction, Colorado, nach Rock Springs, Wyoming

Von Rock Springs, Wyoming, zum Yellowstone-Nationalpark, Wyoming/Montana/Idaho

Vom Yellowstone-Nationalpark, Wyoming/Montana/Idaho, nach Billings, Montana

Von Billings, Montana, nach Medora, North Dakota

Von Medora, North Dakota, nach Rapid City, South Dakota

Von Rapid City nach Hot Springs, South Dakota

Von Hot Springs, South Dakota, zum Scotts Bluff National Monument, Nebraska

Vom Scotts Bluff National Monument, Nebraska, bis Estes Park, Colorado

Von Estes Park nach Denver, Colorado

2 Stunden und 3 Minuten/186 km

2 Stunden und 39 Minuten/214 km

2 Stunden und 20 Minuten/237 km

4 Stunden und 43 Minuten/409 km

4 Stunden und 49 Minuten/415 km

4 Stunden und 17 Minuten/323 km

4 Stunden und 9 Minuten/452 km

3 Stunden und 55 Minuten/378 km

59 Minuten/92 km

2 Stunden und 28 Minuten/234 km

3 Stunden und 7 Minuten/294 km

1 Stunde und 21 Minuten/103 km


DENVER, COLORADO

Tag 1

Denver bietet die perfekte Mischung aus wunderschöner Natur und Großstadtcharme. Die Stadt gehörte zu den ersten der USA, in denen das Brauen von Craft-Bier die Herzen und vor allem die Kehlen der Biertrinker zu erobern begann. Auf dem **Denver Beer Trail** habt ihr die Auswahl zwischen 20 Craft-Brauereien, darunter die **Wynkoop Brewing Company**, bei der es sich um die älteste Mikrobrauerei der Stadt handelt. Lasst es euch schmecken! Der **Larimer Square** markiert den Geburtsort von Denver und ist sogar älter als das Colorado Territory. Heute trifft man sich hier in den Läden, Restaurants, Bars und Clubs. **LoDo** steht für „Lower Downtown“ und ist das älteste Viertel in Denver. Hier befinden sich auch das Baseballstadion der Colorado Rockies, zahlreiche Kunstgalerien und Boutiquen sowie Dutzende Restaurants und Bars. Die visuelle Kunstszene von Denver wird euch beeindrucken. Beginnt

am besten mit dem **Denver Art Museum**, einem der größten Kunstmuseen im Westen der USA mit einer großen Sammlung indianischer Kunstobjekte. Moderne Kunst wird multimedial in **Denvers Museum of Contemporary Art** präsentiert oder in den zahlreichen Galerien der „Mile High City“, wie diese Stadt gerne bezeichnet wird. Im **Art District** on Santa Fe, wo sich an die 60 Galerien befinden, sowie im **Golden Triangle Museum District** mit mehr als 50 Galerien findet an jedem ersten Freitag im Monat ein Kunstrundgang statt. Bei eurem Spaziergang durch Denver könnt ihr darüber hinaus auch die über 300 öffentlichen Kunstwerke der Stadt bewundern, zu denen Plastiken, Wandmalereien sowie Klang- und Lichtskulpturen zählen.

Unterkünfte: Denver, Colorado



Red Rocks Park Amphitheater, Morrison



Little Man Ice Cream, Denver

VON DENVER NACH CAÑON CITY, COLORADO

● ● ● ● ● 2 Stunden und 3 Minuten/186 km

Tag 3

In Colorado Springs erwartet euch beim **Garden of the Gods** ein atemberaubender Anblick der gewaltigen Sandsteinformationen vor dem Hintergrund des **Pikes Peak**. Ebenfalls ein grandioses Erlebnis sind die **Seven Falls**, wo ein Kaskaden-Wasserfall aus einer Höhe von 55 m eine Felsenschlucht hinunterstürzt. Für ein Mittagessen bietet sich das High-End-Resort **Broadmoor** an, bevor ihr eure Reise zum **Royal Gorge Bridge & Park** fortsetzt, der sich gleich außerhalb des heutigen Reiseziels Canon City befindet. Inmitten einer faszinierenden Landschaft baumelt eine der weltweit höchsten Hängebrücken. Jede Menge Spaß und ein gehöriger Schuss Adrenalin sind garantiert, wenn ihr auf der **Cloudscaper Zip Line** oder im **Royal Rush Skycoaster** dahinsauert.

Unterkünfte: Canon City, Colorado

VON CAÑON CITY NACH VAIL, COLORADO

● ● ● ● ● 2 Stunden und 39 Minuten/214 km

Tag 3

Wenn ihr von Canon City über den **Gold Belt Byway** startet, erwartet euch bald eine spektakuläre Aussicht auf tiefe Canyons und üppig bewachsene Parklandschaften. Im reizenden Skort **Breckenridge** ergibt sich eine ausgezeichnete Gelegenheit für eine kleine Stärkung. Hier, wo einst Bergbau im Mittelpunkt stand, befinden sich in den urigen, historischen Gebäuden heutzutage einzigartige Boutiquen und Restaurants. Danach geht die Reise nach Vail weiter, wo ihr am Fuße des **Vail Mountain** in einer exklusiven Skistadt übernachten werdet. Vail ist ein wahres Paradies für sowohl Skifahrer als auch Snowboarder. Gäste haben bei der großen Auswahl an Unterkünften mit erstklassigen Spas und Restaurants die Qual der Wahl. Im Sommer halten sich viele Mountainbiker, Wanderer und Golfer in der Stadt auf. In Vail finden jedes Jahr im Rahmen von „**Hot Summer Nights Concert**“ Konzerte sowie ein lebhafter Bauernmarkt und an jedem Sonntag im Sommer eine Kunstshow statt. In dieser fußgängerfreundlichen Stadt warten auch Hunderte von Boutiquen und Galerien auf euch. In den Läden findet ihr alles Mögliche, von Cowboy- und Skiausrüstung bis hin zu Schmuck, Kunst und Kleidung.

Unterkünfte: Vail, Colorado

VON VAIL NACH GRAND JUNCTION, COLORADO

● ● ● ● ● 2 Stunden und 20 Minuten/237 km
Tag 4

Eine Autostunde in westlicher Richtung entfernt liegt das malerische Glenwood Springs, das für seine heißen Quellen und Höhlen berühmt ist. Quellen wie dem **Glenwood Hot Springs Pool** und den **Iron Mountain Hot Springs** werden Heilkräfte nachgesagt. Ist euch nach etwas mehr Abenteuer, dann ist dafür bei einer Wildwasserrafting-Fahrt auf den **Flüssen Colorado und Roaring Fork** bestimmt gesorgt. Tourenanbieter haben Touren für erfahrene Rafter ebenso im Angebot wie für Familien, die eher an einem etwas sanfteren Abenteuer interessiert sind. Weitere unterhaltsame Aktivitäten erwarten euch im **Glenwood Caverns Adventure Park** mit seinen Höhlentouren, aufregenden Fahrgeschäften (einschließlich der längsten alpinen Achterbahn von Colorado) und zahlreichen Restaurants. Eine Stunde westlich liegt der Ort für die nächste Übernachtung: In Grand Junction ist für ein umfassendes kulinarisches Erlebnis gesorgt. Die im Westen des Bundesstaats gelegene Stadt gilt bereits seit dem späten 19. Jahrhundert als Obstgarten Colorados. Davon könnt ihr euch beispielsweise bei einem Spaziergang durch einen der Weingärten der Region überzeugen – und bei der Gelegenheit an Orten wie den herrlichen **Grande River Vineyards** oder der **Plum Creek Winery** in Palisade an einer Weinverkostung teilnehmen. Im Sommer und in den ersten Herbstwochen könnt ihr euch einen Korb schnappen und auf dem Bauernmarkt in der Innenstadt erntefrisches Obst und Gemüse und andere Produkte kaufen. Nur ein paar Minuten vor der Stadt könnt ihr auf dem 37 km langen Rim Rock Drive beim **Colorado National Monument** eine unvergessliche Aussicht genießen. Mit ein bisschen Glück seht ihr hier wilde Tiere wie Dickhornschafe und Kragenechsen.

Unterkünfte: Grand Junction, Colorado



Thermalbecken der Glenwood Hot Springs



Theodore Roosevelt-Nationalpark

VON BILLINGS, MONTANA, NACH MEDORA, NORTH DAKOTA

4 Stunden und 9 Minuten/452 km

Tag 9

Auf dem Weg in östliche Richtung nach Medora könnt ihr einen kleinen Umweg nehmen, um das **Little Bighorn Battlefield National Monument** zu besuchen, den Schauplatz der berühmten Schlacht von 1876, die von Oberstleutnant George Custer angeführt wurde. Im dazugehörigen Besucherzentrum erfahrt ihr mehr über die Hintergründe und könnt euch anschließend auf dem **Custer National Cemetery** noch ein wenig umsehen. Nordöstlich geht es dann weiter nach North Dakota zum **Theodore Roosevelt-Nationalpark**. Wenn ihr den Scenic Loop Drive nehmt, erlebt ihr die Weite der **Northern Great Plains** und **Badlands**, die immer noch von Bisons durchstreift werden.

Unterkünfte: Medora, North Dakota.

VON MEDORA, NORTH DAKOTA, NACH RAPID CITY, SOUTH DAKOTA

3 Stunden und 55 Minuten/378 km

Tag 10

Bevor ihr eure Reise nach South Dakota fortsetzt, geht es davor noch zum östlich gelegenen **Painted Canyon Visitors Center** mit einer spektakulären Aussicht auf die Badlands. Der Weg führt dann durch den **Spearfish Canyon** zur historischen Bergbaustadt **Deadwood**, Schauplatz eines der größten Goldräusche des Wilden Westens. Hier befindet sich auf dem **Mount Moriah Cemetery** auch die letzte Ruhestätte der Wildwest-Helden Calamity Jane und Wild Bill Hickok. Die Reise bringt euch dann durch die faszinierende Landschaft der Black Hills nach Sturgis, wo die bekannte **Sturgis Motorcycle Rally** stattfindet und ihr das **Sturgis Motorcycle Museum & Hall of Fame** besuchen könnt. Die letzte Station für heute ist Rapid City. Auf dem **Main Street Square** stehen die faszinierenden lebensgroßen Bronzestatuen vergangener US-Präsidenten und in den Straßen erwarten euch eine Vielzahl von Galerien, Museen und Restaurants.

Unterkünfte: Rapid City, South Dakota



VON RAPID CITY NACH HOT SPRINGS, SOUTH DAKOTA

● ● 59 Minuten/92 km

Tag 11

Früh aufstehen lohnt sich! Für dieses einzigartige Erlebnis eines Sonnenaufgangs über dem **Mount Rushmore National Memorial** solltet ihr schon zeitig am Morgen nach Keystone aufbrechen, dann entgeht ihr außerdem den Menschenmassen. Das per Hand in die Black Hills von South Dakota gemeißelte Monument zeigt die Gesichter der US-Präsidenten George Washington, Thomas Jefferson, Abraham Lincoln und Theodore Roosevelt. Um mehr über die Entstehung des Monuments zu erfahren, statet ihr am besten dem **Lincoln Borglum Visitor Center and Museum** vor Ort einen Besuch ab. Danach wartet ein weiteres Wunder von South Dakota auf euch – das **Crazy Horse Memorial**. Diese in den Berg gehauene Skulptur zu Ehren des berühmten Häuptlings der Lakota befindet sich immer noch im Bau. Nach einer Fahrt von 15 Minuten erreicht ihr den **Custer State Park**, der für seine Büffelherden und Panoramastraßen bekannt und beliebt ist. Dieser größte Park des Bundesstaats bietet ein reichhaltiges Geschichts- und Naturerlebnis und ist ganz einfach wunderschön. Zum nächsten Reiseziel Hot Springs kommt ihr nach einer eindrucksvollen Tagesfahrt. Die älteste Attraktion dieser Stadt ist die Therme **Evans Plunge Mineral Springs**, die ihr euch keinesfalls entgehen lassen solltet. Äußerst spannend ist auch die antike Sinkhöhle **Mammoth Site**, in der die fossilen Überreste von 61 Mammuts gefunden wurden.

Unterkünfte: Hot Springs, South Dakota



VON HOT SPRINGS, SOUTH DAKOTA, ZUM SCOTTS BLUFF NATIONAL MONUMENT, NEBRASKA

● ● ● ● ● ● ● 2 Stunden und 28 Minuten/234 km

Tag 12

Nun geht es weiter in das südlich gelegene Nebraska nach Chadron, wo ihr im **Museum of the Fur Trade** bei der ehemaligen Handelsstation **James Bordeaux Trading Post** alles über die Geschichte des Pelzhandels erfahrt. Danach kommt ihr zum Fort Robinson State Park, wo 1877 der legendäre Häuptling Crazy Horse verstarb und der Ausbruch der Cheyenne aus dem Fort im Jahre 1879 als Cheyenne Outbreak in die Geschichte einging. Büffel- und Longhorn-Herden durchwandern die großartige Landschaft. Beim **Scotts Bluff National Monument** habt ihr dann die Möglichkeit, auf einem originalen Teil der ehemaligen Siedler-Route des Oregon Trail zu spazieren. Ihr könnt auch bis zur Anhöhe der Felsspitze Scotts Bluff fahren und euch dort vom Blick auf das Tal des **North Platte River** den Atem rauben lassen.

Unterkünfte: Scotts Bluff, Nebraska

VOM SCOTTS BLUFF NATIONAL MONUMENT, NEBRASKA, BIS ESTES PARK, COLORADO

● ● ● ● ● ● ● ● 3 Stunden und 7 Minuten/294 km

Tag 13

Nach dem Scotts Bluff führt die Reise in südwestlicher Richtung nach Cheyenne, der Hauptstadt von Wyoming, die von einer Wildwest-Atmosphäre geprägt ist. Im **Cheyenne Depot** könnt ihr einen Bahnhof aus dem 19. Jahrhundert besichtigen, der heute ein Besucherzentrum mit interaktivem Museum beherbergt. Bei einem anschließenden Rundgang durchs Stadtzentrum habt ihr endlich die Möglichkeit, in einem der vielen Westernläden ein Paar Cowboystiefel und Cowboyhüte anzuprobieren. Vor dem Aufbruch zum Estes Park und Tor zum **Rocky Mountain-Nationalpark** ist bestimmt noch Zeit für ein Mittagessen.

Unterkünfte: Estes Park, Colorado

**INSIDER
GUIDES**
from VisitTheUSA



Scotts Bluff National Monument

VON ESTES PARK NACH DENVER, COLORADO

● ● ● ● 1 Stunde und 21 Minuten/103 km


Tag 14

Im **Rocky Mountain-Nationalpark** werdet ihr von dessen unberührter Natur beeindruckt sein. In den Sommermonaten nehmt ihr am besten die Trail Ridge Road. Ausgehend vom **Beaver Meadows Visitor Center** könnt ihr der Straße zum **Alpine Visitor Center** folgen und euch auf dem Weg dorthin von der fantastischen Aussicht auf den **Sundance Mountain** und **Tombstone Ridge** inspirieren lassen. In Grand Lake bietet es sich an, auf der historischen Promenade Mittag zu essen und dabei den Blick auf

den kristallklaren Gebirgssee zu genießen. Seeblick ist euch auch bei der Weiterfahrt entlang des Ufers des Lake Granby garantiert. Im bezaubernden **Winter Park Resort** erwarten euch Wanderwege über farbenfrohe Blumenwiesen. Wieder zurück in Denver könnt ihr alles nachholen, was ihr am Anfang der Reise nicht mehr untergebracht habt.

Unterkünfte: Denver, Colorado

INSIDER
GUIDES
from VisitTheUSA



Rocky Mountain-Nationalpark

Weitere Urlaubsinspirationen und Reisetipps für die USA erhaltet ihr unter [VisitTheUSA.de](https://www.visittheusa.de)